

# COMUNE DI PEVERAGNO

*PROVINCIA DI CUNEO*

Piazza Pietro Toselli, 15 – cap. 12016 - Partita Iva 00259030047

Tel. 0171.33.77.19 – 33.77.26 - Fax 0171.33.90.85

E-mail: [comune.peveragno@legalmail.it](mailto:comune.peveragno@legalmail.it)

**CONCESSIONE SERVIZI CIMITERIALI  
PER LA DURATA DI 2 ANNI CON OPZIONE DI PROROGA DI 6 MESI**

## **RELAZIONE FOTOGRAFICA E PLANIMETRIE**

**Cimitero capolugo in Via Chiusa Pesio**





Fronte



Ingresso interno



Campo comune



Loculi



Loculi



Loculi



Area esterna – siepe



Ingresso esterno – siepi

## Cimitero Frazione Pradeboni in Via Tetti Trancia




Planimetria cimitero



Ingresso esterno



Interno – loculi



Interno

Peveragno li 21/01/2025

IL RESPONSABILE DEL SERVIZIO

LERDA arch. Katia  
*Originale firmato digitalmente*

Allegati:

- Tav. 02 – Planimetria Cimitero Capoluogo (Piano Regolatore Cimiteriale adottato con D.C.C. 3/2022)
- Tav. 04 – Planimetria Cimitero Pradeboni (Piano Regolatore Cimiteriale adottato con D.C.C. 3/2022)

REGIONE PIEMONTE  
PROVINCIA DI CUNEO

**COMUNE DI PEVERAGNO**

**PIANO REGOLATORE CIMITERIALE**  
(Redatto ai sensi dell'art. 54 del D.P.R. 285/90)

**Tav. 2 - Planimetria di dettaglio della situazione esistente: Cimitero del Capluogo**  
scala 1:100

ACCIONE	D.C. NR.	DEL.
PARERE A.S.L.	PROT. NR.	DEL.
APPROVAZIONE	D.C. NR.	DEL.

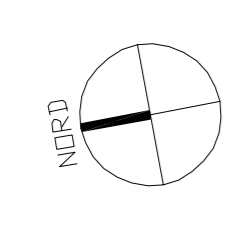
Sindaco:  
RENATO Di Paolo

Responsabile del Servizio:  
BIANCO Geom. Diego

**PROGETTO**  
Direttore tecnico e Progettista:  
Arch. F. BIANCHI

dicembre 2021

- LEGENDA**
- Mura perimetrali del Camposanto
  - Porticato di accesso
  - Camminamenti lastricati / pavimentati
  - Campi per inumazione
  - Fosse esistenti da meno di 10 anni
  - Fosse esistenti da più di 10 anni
  - Fosse libere
  - Edicole funerarie/tombe di famiglia con loculi epigei
  - Edicole funerarie/tombe di famiglia con loculi ipogei
  - Loculi comuni/cellette ossario comuni
  - Ossario comune
  - Tombe ecclesiastiche
  - Memoriale
  - Camera mortuaria / deposito osservazione / sala autopsie
  - Fontana
  - Servizi igienici
  - Magazzino



**COMUNE DI PEVERAGNO**

**PIANO REGOLATORE CIMITERIALE**

(Redatto ai sensi dell'art. 54 del D.P.R. 285/90)

**Tav. 4 - Planimetria di dettaglio della situazione esistente: Cimitero Pradeboni scala 1:100**














ADOZIONE	D.C. NR.	DEL
PARERE A.S.L.	PROT. NR.	DEL
APPROVAZIONE	D.C. NR.	DEL

**Sindaco:**  
 RENAUDI Paolo

**Responsabile del Servizio:**  
 BIANCO Geom. Diego

**Direttore tecnico e Progettista**  
 Arch. Fabio GALLO

**LEGENDA**

-  Mura perimetrali del Camposanto
-  Porticato di accesso
-  Camminamenti lastricati / pavimentati
-  Campi per inumazione
-  Fosse esistenti da meno di 10 anni
-  Fosse esistenti da più di 10 anni
-  Fosse libere
-  Edicole funerarie/tombe di famiglia con loculi epigei
-  Edicole funerarie/tombe di famiglia con loculi ipogei
-  Loculi comunali/cellette ossario comunali
-  Ossario comune
-  Memoriale
-  Fontana

Ingresso principale

